

































PNPP - Inventaire du patrimoine, naturel & historique – Sentiers du CLUB VOSGIEN DE BARR

Dépt	Dénomination	Alt.	IGN WGS84	description <i>Lieu</i>	communes	balisages	Top 25
<u>I / ATOUS ET RICHESSES NATURELLES PRÉSENTANT UN INTERET PARTICULIER</u>							
I.1 Flore et végétation							
67	Fleurs	284	384 - 385 5362	Tulipe des Vignes - <i>Rippelholz-</i>	Mittelbergheim		3717 ET
67	Fleurs	336	384 +350 cm 5364 +0,60 cm	Roseraie - fontaine - <i>Rosenberg-</i>	Heiligenstein		3717 ET
67	Fleurs	590	383 +1,20 cm 5364 +1,00 cm	Eranthis - <i>Château Landsberg-</i>	Heiligenstein		3717 ET
67	Fleurs	346	384 +2 cm 5362 +0,80 cm	Orchidées, Anémones pulsatiles <i>Wollblumenberg-</i>	Barr		3717 ET
67	Fleurs	336	384 +3,50 cm 5364 +0,60 cm	Hépatique - <i>Rosenberg-</i>	Heiligenstein		3717 ET
I.2 Arbres et espaces forestiers remarquables							
67	Espaces forestiers			Chaînerais, châtaignerais, Pins sylvestres	Barr - Andlau		3717 ET
67	Forêt			Forêts syndicales de Barr Forêt domaniale de l'Ungersberg	Barr Albé		3717 ET
67	Arbre			Cormier arbre isolé			3717 ET
67	Arbre remarquable	344	381 +3,7 cm 5363 +0,50 cm	Chêne - <i>Holzplatz vallée de Barr-</i>	Barr		3717 ET
67	Arbre remarquable	570	383 +0,50 cm 5364 +3,60 cm	Epicéa - <i>près Landsberg-</i>	Barr		3717 ET
I.3 Faune							
67	Batraciens			grenouilles(migrations annuelles)	Andlau, Barr, Heiligenstein	RD 425, RD 35	3717 ET
67	oiseau			Hirondelles des fenêtres - <i>Heiligenstein-</i>	Heiligenstein		













PNPP - Inventaire du patrimoine, naturel & historique – Sentiers du CLUB VOSGIEN DE BARR

Dépt	Dénomination	Alt.	IGN WGS84	description <i>Lieu</i>	communes	balisages	Top 25
67	Gibiers			Cerfs, chevreuils, sangliers, etc...	Barr, Andlau,	tous	3717 ET
I.4 Sources, tourbières, marais, espaces humides							
67	source de la Kirneck	930	376 - 377 5364 - 5365	<i>massif du Neuntelstein</i>	Barr		3717 ET
67	Mare du Moenkalb	424	383 +3,61 cm 5363 +3,30 cm	<i>Moenkalb</i>	Barr		3717 ET
I.5 Falaises, escarpements rocheux							
67	Falaise	970	376 +2,70cm 5364 +2,00 cm	diorite <i>-Neuntelstein-</i>	Barr et 4 ac		3717 ET
67	Rocher	700	378 +2,80 cm 5362 +3,50 cm	rocher rouge de rhyolite (Rotfelsen) <i>près Hungerplatz</i>	Andlau		3717 ET
67	Falaise	802	380 +0,90 cm 5384 +2,30 cm	grès, <i>Kienberg</i>	Barr		3717 ET
67	escarpement rocheux	431	383 +0,80 cm 5361 +2,70 cm	granite, <i>Crax</i>	Mittelbergheim		3717 ET
67	escarpement rocheux	410	381 +2,30 cm 5361 +2,00 cm	granite, <i>Rocher Ste Richarde</i>	Andlau		3717 ET
67	Rocher	500	382 +3,40 cm 5363 +2,90 cm	granite, <i>rocher Nessler</i>	Barr	Route forestière du Moenkalb (Via Mala)	3717 ET
67	Rocher	505	383 +1,20 cm 5363 +3,70 cm	granite, <i>rocher Herrade</i>	Barr		3717 ET
67	Rocher	743	378 +1,70 cm 5364	granite, <i>Wolfsfelsen</i>	Barr	 Route forestière	3717 ET
							
I.6 Sites présentant un intérêt géologique							
67	Sentier géologique	210 à 817	385+1,3 cm/382 5363-5366	Failles et socles, schistes, granites, grès 31 panneaux descriptifs et balisage logo "sentier géologique"	Barr, Heiligenstein, Obernai		3716 ET
67	Sentier viticole	280 à 350	384 - 385 5363	calcaires, <i>Kirchberg</i> balisage logo "SV"	Barr		3717 ET

PNPP - Inventaire du patrimoine, naturel & historique – Sentiers du CLUB VOSGIEN DE BARR

Dépt	Dénomination	Alt.	IGN WGS84	description <i>Lieu</i>	communes	balisages	Top 25
67	Grès du Kienberg	802	380 +0,90 cm 5384 +2,30 cm	grès - <i>Kienberg-</i>	Barr		3717 ET
67	Sentier viticole	260 à 300	384 - 385 5362	<i>Calcaire, Zotzenberg, Rippelsholz</i>	Mittelbergheim	 Chemin rural	3717 ET
I.7 Autres							
67	verger, pelouse sèche, vignoble	260 à 300	384 - 385 5363	<i>Kirchberg – Wollblumenberg, Bannholz</i>	Barr	 	3717 ET
67	sentier des Espiègles	293 à 381	383 5362	Sculpture en bois sur les arbres <i>Mittelbergheim</i>	Mittelbergheim Andlau		3717 ET
<u>II ATOUTS ET ATTRAITS PAYSAGERS</u>							
II. 1 Poin de vue, panoramas							
67	Kiosque	430	384 +1,10 cm 5364 +0,40 cm	Belle-Vue du Moenkalb <i>table d'orientation</i>	Heiligenstein		3717 ET
67	Kiosque	336	384 +350 cm 5364 +0,60 cm	Rosenberg	Heiligenstein		3717 ET
67	Kiosque	503	383 +2,70 cm 5364	Petit-Kiosque	Barr		3717 ET
67	Kiosque	300	385 +0,70 cm 5363 +2,00 cm	Muller-Apfel - <i>Gutleutrain-</i>	Barr		3717 ET
67	Rocher	970	376 +2,70 cm 5364 +2,80 cm	Point de Vue  Abri <i>-Rocher du Neuntelstein-</i>	Barr	 	3717 ET
67	Sommet point de vue	802	380 +0,90 cm 5384 +2,30 cm	Plateau du Kienberg	Barr		3717 ET
67	Tour sommet point de vue	901	378 +1,70 cm 5357 +3,80 cm	Ungersberg	Albé		3717 ET
67	Point de vue	284	384-385 5362	Rippelholz	Mittelbergheim		3717 ET
67	Panorama	260 à 300	384 - 385 5362	Zotzenberg (<i>grand cru</i>)	Mittelbergheim		3717 ET

PNPP - Inventaire du patrimoine, naturel & historique – Sentiers du CLUB VOSGIEN DE BARR

Dépt	Dénomination	Alt.	IGN WGS84	description <i>Lieu</i>	communes	balisages	Top 25
67	Panorama	280 à 350	384 - 385 5363	Kirchberg (<i>grand cru</i>)	Barr		3717 ET
67	Panorama/point de vue	346	384 +2,00 cm 5362 +0,80 cm	Wollblumenberg <i>terrasse pique nique, table d'orientation</i>	Barr		3717 ET
67	Gloriette Kastelberg	315	382+3,5 cm 5360+3,5 cm	Kastelberg <i>Grand Cru</i>	Andlau		3717 ET
II. 2 Cascades, lacs, cours de rivières, ripisylves							
67	Rivière	315	380 +2,30 cm 5361 +1,70 cm	L'Andlau - <i>Susannenmatten-</i>	Andlau		3717 ET
67	Rivière	210 à 930	380 +0,70 cm 5363 +3,00 cm	La Kirneck - <i>Fontaine Laquiante-</i>	Barr		3717 ET
II. 3 Vallées, vallons, cirques							
67	vallée	240	382 +3,20cm 5360 +2,00cm	Andlau	Andlau		3717 ET
67	vallée	250	384 5362 +2,40cm	Barr	Barr		3717 ET
67	vallée	302	385 +1,00 cm 5364 +1,70 cm	Heiligenstein 	Heiligenstein		3717 ET
67	sentier Adélaïde	224 à 568	377 - 383 5360 - 5363	histoire géologique et du patrimoine de la vallée d'Andlau-Le Hohwald	Andlau, Le Hohwald		3717 ET
II. 4 Collines, montagnes							
67	montagne	827	382 - 383 5364	Bloss	Barr		3717 ET
67	montagne	802	384 - 381 5364	Kienberg	Barr		3717 ET

PNPP - Inventaire du patrimoine, naturel & historique – Sentiers du CLUB VOSGIEN DE BARR

Dépt	Dénomination	Alt.	IGN WGS84	description <i>Lieu</i>	communes	balisages	Top 25
67	montagne	784	378 -379 5362 - 5363	Rosskopf	Mittelbergheim		3717 ET
67	montagne	661	380 +0,70 cm 5362 +2,80 cm	Rebstall (ancienne carrière de granite)	Mittelbergheim		3717 ET
67	montagne	431	383 +0,80 cm 5361 +2,60 cm	Crax	Mittelbergheim		3717 ET
67	montagne	970	376 +2,70 cm 5364 +2,80 cm	Neuntelstein	Barr		3717 ET
67	montagne	901	378 + 1,70 cm 5357 +3,80 cm	Ungersberg	Albé		3717 ET
67	colline	261	383 - 385 5360	Moenchberg	Eichhoffen		3717 ET
67	colline	350	384 - 385 5363	Kirchberg	Barr		3717 ET
67	colline	286	384 - 385 5362	Zotzenberg	Mittelbergheim		3717 ET
67	colline	300	383 - 384 5360	Wiebelsberg	Andlau		3717 ET
67	colline	315	382 - 383 5360	Kastelberg	Andlau		3717 ET

II. 5 Paysages ouverts, clairières, pâturages, hautes chaumes

67	Pâturage	424	383 +3,61 cm 5363 +3,30 cm	Moenkalb	Barr		3717 ET
67	Pâturage	486	381 +1,90 cm 5362 +2,60 cm	Hungerplatz	Andlau		3717 ET
67	Pâturage	780	377 +3,60 cm 5362 +3,00 cm	Welschbruch	Barr		3717 ET
67	Pâturage	950	375 +1,40 cm 5365 +1,00 cm	Rothlach	Barr		3717 ET
67	Pâturage, vergers, jardins	367	384+0,70 cm 5365	Domaine de Truttenhausen	Heiligenstein-Obernai		3717 ET
67	Clairière	584	379 +2,40 cm 5359 +1,20 cm	A.N. Gruckert	Reichsfeld		3717 ET
67	Clairière	570	383 5365 +3,50 cm	St. Jacques Centre de vacances	St. Nabor		3717 ET

PNPP - Inventaire du patrimoine, naturel & historique – Sentiers du CLUB VOSGIEN DE BARR

Dépt	Dénomination	Alt.	IGN WGS84	description <i>Lieu</i>	communes	balisages	Top 25
67	Clairière	345	381+3,7 cm 5363+0,5 cm	HOLZPLATZ <i>Parking, départ nombreux circuits</i> <i>Panneau d'orientation</i>	Barr		3717 ET

II. 6 Autres

67	Vignoble	286	384 - 385 5362	Grand Cru Zotzenberg	Mittelbergheim		3717 ET
67	Vignoble	261	383 - 385 5360	Grand Cru Moenchberg	Eichhoffen		3717 ET
67	Vignoble	315	382 - 383 5360	Grand Cru Kastelberg	Andlau		3717 ET
67	Vignoble	300	383 - 384 5360	Grand Cru Wiebelsberg	Andlau		3717 ET
67	Vignoble	350	384 - 385 5363	Grand Cru Kirchberg	Barr		3717 ET

III / PETIT PATRIMOINE CULTUREL ET ARCHITECTURAL

III. 1 Bornes, stèles, calvaires, pierres dressées, banc de repos, ruines

67	Stèle	290	385 +0,90 cm 5363 +1,90 cm	Monument Hering <i>-Kirchberg-</i>	Barr		3717 ET
67	Tour	901	378 +1,70 cm 5357 +3,80 cm	Hering – sommet Ungersberg	Albé		3717 ET
67	Nombreux bancs de repos			Sur le secteur de balisage CVBarr			3717 ET
67	Stèle	290	385 +0,90 cm 5363 +1,90 cm	Stèle du centenaire <i>-Kirchberg-</i>	Barr		3717 ET
67	Stèle	716	381 +1,70 cm 5364 +2,20 cm	Stèle Kommer <i>-carrefour Bloss-</i>	Barr		3717 ET
67	Croix	945	376 +3,80 cm 5365 +0,71 cm	St. Odilia O.P.N. <i>-chemin des Bornes-</i>	Ottrott		3717 ET
67	Croix	950	376 +2,50 cm 5365 +0,90 cm	Kufbrunnel <i>-chemin des Bornes-</i>	Ottrott		3717 ET
67	Croix	820	378 +0,70 cm 5363 +0,30 cm	St. Odilia O.P.N. <i>-chemin des Bornes-</i>	Barr		3717 ET
67	Château ruiné	460	381+1,5 cm 5362+0,8 cm	Château du Spesbourg	Andlau		3717 ET

PNPP - Inventaire du patrimoine, naturel & historique – Sentiers du CLUB VOSGIEN DE BARR

Dépt	Dénomination	Alt.	IGN WGS84	description <i>Lieu</i>	communes	balisages	Top 25
67	Château ruiné	451	382+2 cm 5362+0,5 cm	Château Haut Andlau	Andlau		3717 ET
67	Château ruiné	580	383+1,2 cm 5364+0,2 cm	Château Landsberg	Heiligenstein		3717 ET
67	Abbaye ruinée	367	384+0,4 cm 5365	Truttenhausen	Heiligenstein		3717 ET
67	Chapelle ruinée	340	383/5362+1cm	Chapelle Ste Anne	Barr		3717 ET
67	Chapelle ruinée	550	379 + 2,2 cm 5364 + 0,1 cm	Chapelle du Frère Léon	Barr		3717 ET

III. 2 Fontaines et bassins









67	Fontaine	480	380 + 0,70 cm 5363 +3,10 cm	Laquiente	Barr		3717 ET
67	Fontaine	503	383 + 2,70 cm 5363	Hartmann	Barr		3717 ET
67	Fontaine	620	383 +2,30 cm	Zimmermann	Obernai		3717 ET
67	Fontaine	640	379 +1,40 cm 5364 +2,80 cm	Cossutta	Barr		3717 ET
67	Fontaine	336	384 +350 cm 5364 +0,60 cm	Rosenberg	Heiligenstein		3717 ET
67	Fontaine	260	385 +1,3 cm 5364 +1,00 cm	Fontaine de l'Ours	Heiligenstein		3717 ET



III. 3 Abris, kiosques, tours

67	Kiosque	300	385 +0,70 cm 5363 +2,00 cm	MULLER-APFFEL -Gutleutrain-	BARR		3717 ET
67	Kiosque	503	383 +2,70 cm 5364	PETIT KIOSQUE -près Moenkalb-	BARR		3717 ET
67	Kiosque	336	384 +350 cm 5364 +0,60 cm	ROSENBERG -Heiligenstein-	Heiligenstein		3717 ET
67	Kiosque	716	381 +1,70 cm 5364 +2,20 cm	KIOSQUE KOMMER -Bloss-	Barr		3717 ET

PNPP - Inventaire du patrimoine, naturel & historique – Sentiers du CLUB VOSGIEN DE BARR

Dépt	Dénomination	Alt.	IGN WGS84	description <i>Lieu</i>	communes	balisages	Top 25
67	Kiosque	430	384 +1,10 cm 5364 +0,40 cm	BELLE-VUE - <i>Moenkalb-</i>	Heiligenstein		3717 ET
67	Abri	970	376 +2,70 cm 5364 +2,80 cm	NEUNTELSTEIN - <i>Neuntelstein-</i>	Barr		3717 ET
67	Abri	644	379 +3,40 cm 5363	HOLDERLACH	Mittelbergheim		3717 ET
67	Abri	286	384 +2,30 cm 5369	RIPPELHOLZ	Mittelbergheim		3717 ET
67	Tour	901	378 +1,70 cm 5357 +3,80 cm	Tour Ed. Hering au sommet de l'Ungersberg	Albé		3717 ET
67	Abri	345	381+3,7 cm 5363+0,5 cm	HOLZPLATZ	Barr		3717 ET
67	Abri	315	382 - 383 5360	GLORIETTE - <i>Kastelberg-</i>	Andlau		3717 ET
67	Bâtiment	240	3824 +3,10 cm 5360 +2,10 cm	CIP (Renaissance) - <i>ANDLAU-</i>	Andlau		3717 ET
67	Bâtiment	240	382 +2,60 cm 5360 +2,50 cm	Abbatiale Sainte Richarde - <i>Andlau-</i>	Andlau		3717 ET
67	Bâtiment	218	385 +1,00 cm 5362 +3,70 cm	HOTEL DE VILLE - <i>BARR -</i>	Barr		3717 ET
67	Bâtiment	230	385 +0,60 cm 5363	EGLISE PROTESTANTE - <i>BARR- Clocher et orgues classés</i>	Barr		3717 ET
67	Bâtiment	220	385 + 1,6 cm 5363 + 0,2 cm	MUSEE FOLIE-MARCO - <i>BARR- Demeure mi-seigneuriale, mi-bourgeoise</i>	Barr		3717 ET


IV / INVENTAIRE DES ZONES PLACEES SOUS PROTECTION ADMINISTRATIVE

IV. 1 Zône NATURA 2000 et ZPS (zones de protection spéciales)

N E A N T

IV. 2 Réserves naturelles

PNPP - Inventaire du patrimoine, naturel & historique – Sentiers du CLUB VOSGIEN DE BARR

Dépt	Dénomination	Alt.	IGN WGS84	description <i>Lieu</i>	communes	balisages	Top 25
IV. 3 Zônes APB (placées sous arrêtee de protection de biotope)							
				NEANT			
IV. 4 Zônes gérées par le CSA (conservatoire des sites alsaciens)							
67	Cour du château	590	383 +1,20 cm 5364 +1,00 cm	Eranthis <i>château du Landsberg</i>	Heiligenstein	■	3717 ET
67	colline	346	384 +2 cm 5362 +0,80 cm	Wollblumenberg	Barr	●	3717 ET
							

5 IGN WGS84 = Coordonnées géographiques Alt. = altitude du lieu en m
Dt = No de département IGN = référence carte Top 25